



**КОМИТЕТ ИМУЩЕСТВЕННЫХ ОТНОШЕНИЙ
АДМИНИСТРАЦИИ ПЕРМСКОГО МУНИЦИПАЛЬНОГО ОКРУГА**

РЕШЕНИЕ
о размещении объектов № 2863

Пермский край
Пермский округ

24.09.2024

Комитет имущественных отношений администрации Пермского муниципального округа разрешает Акционерному обществу «Газпром газораспределение Пермь» (ИНН 5902183841, ОГРН 1025900512670, почтовый адрес: 614000, г. Пермь, ул. Петропавловская, 43)

размещение объекта «Газопровод давлением до 1.2 Мпа, для размещения которого не требуется разрешения на строительство»

на землях муниципальной собственности

на срок 1 год

Местоположение: расположенных по адресу: Пермский край, м.о. Пермский, д. Устиново, ул. Сквозная, дом 14

Приложение: схема предполагаемых к использованию земель или части земельного участка.

Особые условия использования:

- 1) При размещении газопровода учесть параметры ширины проезда улично-дорожной сети, во избежание сужения полосы отвода дороги.
- 2) При условии получения разрешения на производство земляных работ.

Председатель комитета

(подпись, печать)

Е.А. Демидова



Схема предполагаемых к использованию земель или части земельного участка

Объект: Газопровод давлением до 1,2 Мпа, для размещения которого не требуется разрешения на строительство
 Местоположение: расположенных по адресу: Пермский край, м.о. Пермский, д. Устиново, ул. Сквозная, дом 14

Площадь земель или части земельного участка, кв.м.: 86

Категория земель: земли населенных пунктов

Вид разрешенного использования: -

Описание границ смежных землепользователей:

От точки н1 до точки н2 - земельный участок с кадастровым номером 59:32:3420001:2867








От точки н2 до точки н3 - земельный участок с кадастровым номером 59:32:3420001:2868

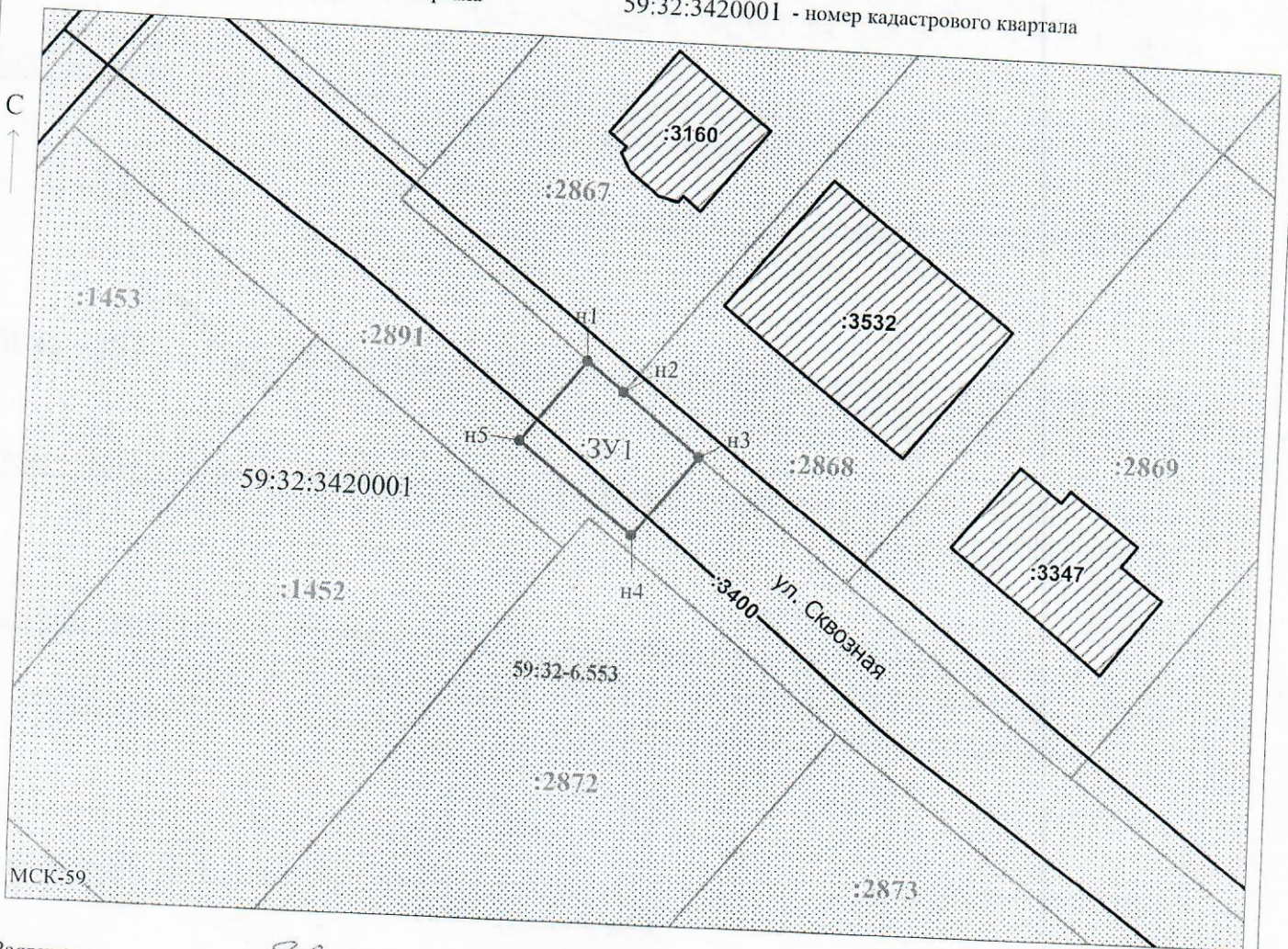
От точки н3 до точки н1 - земельный участок с кадастровым номером 59:32:3420001:2891


Каталог координат, м

№ точки границы	X	Y
н1	507733.95	2229045.56
н2	507731.76	2229048.34
н3	507727.14	2229054.20
н4	507720.98	2229049.42
н5	507727.72	2229040.73
н1	507733.95	2229045.56

Условные обозначения:

-  - предполагаемый участок земель, на которых планируется размещение объекта
-  - границы и номер земельного участка, сведения о которых внесены в ЕГРН
-  - границы и номер объекта капитального строительства, сведения о которых внесены в ЕГРН
-  - граница кадастрового квартала
-  - зоны с особыми условиями использования территории, сведения о которых внесены в ЕГРН
-  - обозначение запрашиваемого земельного участка
-  н1 - характерная точка границ земель или части земельного участка
- 59:32:3420001 - номер кадастрового квартала



Заявитель:  / Егошина И.В.
 (подпись, расшифровка подписи)

МП
 (для юридических лиц
 и индивидуальных предпринимателей)

Масштаб 1:500